



Dieren

Hengelo (Gld)



Lochem



Doesburg




KNAC IJssalon route Achterhoek 2017


Start bij IJssalon "Udine", Wilhelminaweg 74 a te Dieren



Finish bij IJssalon "Hendrick", Meipoortstraat 24, Doesburg

Afkortingen: BK = Bebouwde kom / VKL = Verkeerslichten / VRW = Voorrangsweg / Ri.. = Richting

Totale afstand: ± 74 km

	Km's totaal	Km's tussen afstand	Routebeschrijving	Straat- of plaatsnaam	Mijlen totaal	Mijlen tussen afstand
	Km's	Km's			Mijlen	Mijlen
			Start bij IJssalon "Udine", Wilhelminaweg 74 A, Dieren			
			Zet uw dagteller op " 0 "			
1	0,0	0,0	Vertrek in zuidelijke richting	Wilhelminaweg	0,0	0,0
2	0,6	0,6	Na spoorweg overgang, op kruising Linksaf	Burg. de Bruinstraat / N348	0,4	0,4
3	5,9	5,3	Op rotonde 2e afslag	Arnhemsestraat	3,7	3,3
4	6,6	0,7	Weg vervolgen	Marktpluin	4,1	0,4
5	6,7	0,1	Op splitsing Linksaanhouden	Zutphensestraat	4,2	0,1
6	6,9	0,2	Rechtsaf	Troelstralaan	4,3	0,1
7	7,0	0,1	Rechtsaf	Cortenoeverseweg	4,3	0,1
8	7,6	0,6	Rechtsaf	Bronkhorsterweg	4,7	0,4
9	9,3	1,7	Neem de veerpont Brummen-Bronkhorst	(Over de IJssel)	5,8	1,1
10	9,3	0,0	Na de pont, de Veerweg volgen	Veerweg	5,8	0,0
11	10,0	0,7	Linksaf	Bakerwaardseweg	6,2	0,4
12	11,9	1,9	Linksaf	Bontekoeweg	7,4	1,2
13	13,6	1,7	Einde weg Linksaf	Den Elterweg / N314	8,5	1,1
14	15,9	2,3	Rechtsaf, Ri.. "Vierakker"	IJsselweg	9,9	1,4
15	16,3	0,4	Weg vervolgen	IJsselweg	10,1	0,2
16	17,1	0,8	Weg vervolgen	Vierakkersestraatweg	10,6	0,5

	Km's totaal	Km's tussen afstand	Routebeschrijving	Straat- of plaatsnaam	Mijlen totaal	Mijlen tussen afstand
17	17,2	0,1	Linksaf	Leestenseweg	10,7	0,1
18	17,7	0,5	Op splitsing Linksaanhouden	Leestenseweg	11,0	0,3
19	18,6	0,9	Op kruising Rechtsaf	Dennendijk	11,5	0,6
20	20,9	2,3	Op VRW kruising Rechtsaf	Vordensedijk / N319	13,0	1,4
21	22,1	1,2	Linksaf	Rietgerweg	13,7	0,7
22	22,5	0,5	Op kruising Rechtsaf	Rietgerweg / Gazorweg	14,0	0,3
23	24,1	1,6	Einde weg Linksaf	Almenseweg	15,0	1,0
24	26,1	2,0	VRW weg oversteken, Ri. "Almen"	Almenseweg	16,2	1,2
25	27,3	1,2	Op kruising Rechtdoor	Vordenseweg	17,0	0,7
26	28,0	0,7	Einde weg Links, Ri. "Almen"	Dorpsstraat	17,4	0,4
27	30,0	2,0	Na brug, op kruising Rechtsaf, Ri. "Harfsen"	Scheggertdijk / N826	18,6	1,2
28	32,3	2,3	Einde weg Linksaf	Zutphenseweg / N826	20,1	1,4
29	33,9	1,6	Op kruising Rechtsaf	Rossweg	21,1	1,0
30	35,4	1,5	Einde weg Rechtsaf en direct....	Dochterenseweg	22,0	0,9
31	35,4	0,0	Linksaf	Rossweg	22,0	0,0
32	37,8	2,4	Op kruising Rechtsaf, Ri. "Lochem"	Rengersweg	23,5	1,5
33	38,2	0,5	Op kruising met VKL's Rechtdoor	Rondweg West / N346	23,8	0,3
34	38,5	0,3	Linksaf	Larenseweg / Tramstraat / Julianaweg	23,9	0,2
35	40,2	1,7	Op T-splitsing Links. Uw auto hier parkeren.		25,0	1,1
36	40,2	0,0	Lopen Ri. Molenstraat. (= winkelstraat/ voetgangersgebied)		25,0	0,0
			Tussenstop bij IJssalon "Toscana", Molenstraat 3, Lochem (is na 85 meter lopen aan uw rechterhand)			
			Zet uw dagteller op " 0 "			
37	0,0	0,0	Vanaf P-terrein uw route vervolgen. Voor gebouw "Molenpoort" staand Rechtsaf	Prins Bernardweg	0,0	0,0
38	0,3	0,3	Op rotonde 1e afslag	Graaf Ottoweg / N312	0,2	0,2
39	1,0	0,7	Op kruising Rechtdoor, Ri. "Zutphen"	Zutphenseweg	0,6	0,4
40	2,4	1,4	Op rotonde 2e afslag	Zutphenseweg	1,5	0,9
41	2,9	0,5	Linksaf	Vordenseweg	1,8	0,3
42	5,9	3,0	Weg vervolgen	Wildenborchseweg	3,6	1,9
43	9,6	3,7	Einde weg Rechtsaf	Ruurloseweg / N319	5,9	2,3
44	10,8	1,2	Linksaf	Schutterstraat	6,7	0,7

	Km's totaal	Km's tussen afstand	Routebeschrijving	Straat- of plaatsnaam	Mijlen totaal	Mijlen tussen afstand	
45	11,4	0,6	Op splitsing Rechtsaf	Vordensebosweg	7,1	0,4	
46	12,0	0,7	Op kruising Linksaf	De Hortsterkamp	7,5	0,4	
47	12,7	0,7	Op rotonde 2e afslag	Rondweg / Hengeloseweg / N316	7,9	0,4	
48	17,2	4,5	Op rotonde 3e afslag	Vordenseweg	10,7	2,8	
49	17,6	0,5	Weg vervolgen	Raadhuisstraat	10,9	0,3	
50	18,1	0,5	Linksaf, Ri. "Ruurlo"	Spalstraat	11,2	0,3	
			Tussenstop bij IJssalon "Langeler", Spalstraat 5, Hengelo (Gld.)				
51	18,1	0,0	Weg vervolgen	Spalstraat	11,2	0,0	
52	18,2	0,1	Op splitsing Linksaf, Ri. "Doetinchem"	Kerkstraat	11,3	0,1	
53	18,3	0,2	Einde weg Linksaf	Raadhuisstraat	11,4	0,1	
54	18,4	0,1	Rechtsaf	Banninkstraat	11,5	0,1	
55	18,7	0,3	Op rotonde 2e afslag	Banninkstraat	11,6	0,2	
56	19,2	0,5	Linksaf	Berendschotstraat	11,9	0,3	
57	20,2	1,0	Op kruising Rechtsaf	Steenderenseweg	12,5	0,6	
58	21,4	1,2	Linksaanhouden	Steenderenseweg	13,3	0,7	
59	22,2	0,8	Op kruising Rechtsaf, Ri. "Toldijk"	Bronkhorsterstraat / Reigersvoortseweg	13,8	0,5	
60	23,9	1,7	Linksaf	Beekstraat	14,8	1,1	
61	26,1	2,2	Op kruising Linksaf	Zutphen Emmerikseweg / N314	16,2	1,4	
62	27,8	1,7	Rechtsaf, Ri. Camping "Het Zwarte Schaar"	Zomerweg	17,3	1,1	
63	31,5	3,7	In Achterdrempel op splitsing, Linksaanhouden	Zomerweg	19,6	2,3	
64	33,1	1,6	Op rotonde 2e afslag, Ri. "Doesburg"	Kraakselaan	20,6	1,0	
65	34,1	1,0	Na bocht naar links, Rechtsaf	Meipoortstraat	21,2	0,6	
66	34,2	0,1	Op splitsing Linksaanhouden	Meipoortstraat	21,2	0,1	
67	34,3	0,1	Op no. 24 (links van u) vindt u de ijssalon	Meipoortstraat	21,3	0,1	
			Finish bij IJssalon "Hendrick", Meipoortstraat 24, Doesburg				