



# **KNAC Herfsttocht 3 oktober 2015**

## **Routeboek**







Den Haag, oktober 2015.

Vandaag, zaterdag 3 oktober 2015, ontvangen wij u namens de Koninklijke Nederlandsche Automobiel Club met veel plezier op onze KNAC Herfsttocht.

Alweer de derde rit van dit jaar en wederom een rit die door leden voor leden gemaakt is.

De Herfsttocht staat in een lange traditie. De oude rit was een navigatierit puur sang en de uitdaging werd vergroot door 's nachts te rijden. Alleen diegene die foutloos reden en op tijd binnen kwamen kregen een plaquette. Vaak waren er nog geen 15 equipes die op tijd binnen kwamen.

Als knipoog naar die lang vervlogen tijden finishten we twee jaar terug nog in het donker, maar we rijden nu (net als vorig jaar) overdag en kunnen zo genieten van een prachtige route. De organisatoren hebben wel beloofd dat het een mooie rit door midden Nederland wordt met toch de nodige uitdagingen.

Verder hopen wij op een gezellige en mooie dag rond datgene dat ons met elkaar verbindt: passie voor auto's.

Ik wens u allen een fijne, sportieve en sprankelende rally toe. Rij vooral voorzichtig zodat u veilig aan- en thuiskomt.

Koninklijke Nederlandsche Automobiel Club

Peter-Eloy Staal  
Directeur



## Aanwijzingen / regels

- **Graag op tijd starten. Uw starttijd kunt u zien aan de hand van uw startnummer op de startlijsten in dit routeboek. Zie vanaf pag. 8 en verder.**
- Houdt u aan de verkeersregels.
- Doodlopende wegen tellen (in principe) niet mee.
- Bij voorkeur een gemiddelde snelheid van 35 km/u aanhouden. Deze rit bevat geen snelheidselement in zich. De rijtijden worden alleen gebruikt in het geval van ex-aequo uitslag van de foto/vragen/behendigheidsproef wedstrijd. De ideale rijtijd is dan doorslaggevend voor de rangschikking.
- Oriëntatiepunten kunnen zich recht voor u of rechts van de weg bevinden (tenzij anders vermeld)
- Afkortingen: VRW = Voorrangsweg, VKL = Verkeerslichten, DLW = Doodlopende weg, Ri. = Richting, BK = Bebouwde Kom.
- Als u de weg kwijt bent, adviseren wij u zo goed mogelijk te route weer op te pakken aan de hand van de straatnaam in een bepaald dorp of stad. Of rijdt u naar een van de locaties waar het deel van de route eindigt. De adres gegevens van de locaties zijn bovenaan de route vermeld.
- De finish sluit om 16:30 uur. Na die tijd worden geen resultaten van de wedstrijdformulieren meer verwerkt.

## Vragen, fotoherkenning en behendigheidsproeven / Wedstrijdformulier

- Onderweg worden u een aantal vragen gesteld. Aan u om de juiste antwoorden in te vullen op het wedstrijdformulier.
- Onderweg wordt u gevraagd bepaalde situaties op foto's te herkennen. De letters van de gevonden foto kunt u in de juiste passeer-volgorde vermelden op uw wedstrijdformulier.
- Zowel in het ochtenddeel als in het middagdeel van de rit zijn eenvoudige behendigheidsproeven opgenomen. Ter plekke worden u de spelregels uitgelegd.
- Op het wedstrijdformulier graag uw startnummer en naam invullen. Wedstrijdformulier 1 bij de lunchlocatie graag inleveren bij de KNAC tafel. Wedstrijdformulier 2, dat u bij de start vanaf de lunchlocatie krijgt uitgereikt graag inleveren bij de KNAC finishtafel.

## Locaties

- Start bij Landgoed "Groot Kievitsdal" te Baarn
- Lunch pauze bij restaurant "De Haven van Huizen" te Huizen
- Finish bij het "Healey Museum" te Vreeland

## Pech onderweg of noodgevallen

- Bij pech kunt u de Wegenwacht ( 088 2692 888) bellen of de hulpdienst van uw autoverzekering bellen.
- Bij nood belt u 112.

De organisatoren stellen zich niet aansprakelijk voor schade en/of ongemak tijdens het evenement. .



## Puntentelling voor diverse onderdelen

### Vragen en antwoorden

Onderweg worden u in totaal 6 vragen gesteld. Voor elk goed antwoord ontvangt u 10 wedstrijdpunten. Maximaal te behalen wedstrijdpunten is 6 x 10 punten = 60 punten.

### Foto herkenning

Onderweg wordt u gevraagd bepaalde situaties op foto's te herkennen. In totaal zijn er 16 fotoherkenningspunten. De letters van de gevonden foto graag in de juiste passeer-volgorde vermelden op uw wedstrijdformulier. Per juiste foto herkenning ontvangt u 10 wedstrijdpunten. Maximaal te behalen wedstrijdpunten is 16 x 10 punten = 160 punten.

### Behendigheidspoeven

In de ochtend wordt u gevraagd bij de start een behendigheidspoeven te doen: een z.g. garage-inparkeer-poeven. De bedoeling is om binnen 30 seconden zo dicht mogelijk bij de "muur" ( in de vorm van een pilon) te stoppen en de motor af te zetten voor de afstandsmeting.

- De norm is stoppen op 1 cm afstand = 0 strafpunten.
- Indien de pilon wordt geraakt = 50 strafpunten.
- Iedere centimeter meer dan 1 centimeter afstand van de pilon = 1 strafpunt per cm.
- Indien meer dan 30 seconden nodig is voor deze poeven = 50 strafpunten.
- Uw rijder en/of medepassagiers mogen geen aanwijzingen geven

In de middag wordt u gevraagd bij de start ( ± 600 meter afstand van de lunch locatie ) geblinddoekt uw auto op een virtuele parkeerplek te parkeren en de motor af te zetten voor de meting.

De omtrek van de garage wordt aangegeven door 4 pilonnen en een op de grond liggend rood/wit gevaren lint ( breedte parkeerplek 3 meter, lengte 6 meter )

De bestuurder wordt verzocht op de startstreep het oogmasker aan te trekken.

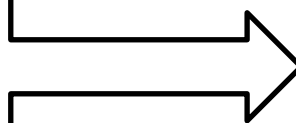
De rijder wordt verzocht uit te stappen en voor de veiligheid naast de auto mee te lopen zonder enige vorm van blinddoek zodat in geval van gevaar door rijder aanwijzing kan worden gegeven.

Spelregels worden u ter plekke uitgelegd.

De norm is:

- Stoppen met 4 wielen binnen het gebied van de linten = 0 strafpunten.
- Stoppen met 3 wielen binnen het gebied van de linten = 15 strafpunten
- Stoppen met 2 wielen binnen het gebied van de linten = 25 strafpunten
- Stoppen met 1 wiel binnen het gebied van de linten = 35 strafpunten
- Stoppen met alle wielen geheel buiten het gebied van de linten = 50 strafpunten
- Indien een pilon wordt geraakt = 50 strafpunten
- Indien meer dan 30 seconden nodig is voor deze poeven = 50 strafpunten
- Indien Uw rijder of medepassagiers aanwijzingen geven = 50 strafpunten

Voor starttijden en  
routebeschrijvingen  
zie volgende pagina's



# KNAC Herfsttocht 3 oktober 2015

## Rit deel 1 ( Baarn - Huizen )

Startnummer	Start tijd		Startnummer	Start tijd
1	9:31		41	10:11
2	9:32		42	10:12
3	9:33		43	10:13
4	9:34		44	10:14
5	9:35		45	10:15
6	9:36		46	10:16
7	9:37		47	10:17
8	9:38		48	10:18
9	9:39		49	10:19
10	9:40		50	10:20
11	9:41		51	10:21
12	9:42		52	10:22
13	9:43		53	10:23
14	9:44		54	10:24
15	9:45		55	10:25
16	9:46		56	10:26
17	9:47		57	10:27
18	9:48		58	10:28
19	9:49		59	10:29
20	9:50		60	10:30
21	9:51		61	10:31
22	9:52		62	10:32
23	9:53		63	10:33
24	9:54		64	10:34
25	9:55		65	10:35
26	9:56		66	10:36
27	9:57		67	10:37
28	9:58		68	10:38
29	9:59		69	10:39
30	10:00		70	10:40
31	10:01		71	10:41
32	10:02		72	10:42
33	10:03		73	10:43
34	10:04		74	10:44
35	10:05		75	10:45
36	10:06		76	10:46
37	10:07		77	10:47
38	10:08		78	10:48
39	10:09		79	10:49
40	10:10		80	10:50

## KNAC Hersttocht 3 oktober 2015 - Deel 1

Start bij Landgoed "Groot Kievitsdal", Hilversumsestraatweg 19, 3744 KB Baarn, tel.no.: 035-6833033

Finish bij restaurant "De Haven van Huizen", Havenstraat 81, 1271 Huizen, tel.no.: 035-5240369

Aanwijzingen / regels: Zie elders in dit routeboek

	Km's totaal	Km's tussen afstand	Routebeschrijving	Straat- of plaatsnaam	Mijlen totaal	Mijlen tussen afstand	Vragen	
	Km's	Km's	<b>Zet uw dagteller op " 0 "</b>			Mijlen	Mijlen	
1	<b>0,0</b>	0,0	Vanaf P-terrein "Groot Kievitsdal" Rechtsaf, <b>Let op: fietsers van links en rechts</b>	Hilversumsestraatweg / N415	<b>0,0</b>	0,0		
2	<b>1,2</b>	1,2	Bij VKL Rechtsaf	Hoge Vuurseweg	<b>0,7</b>	0,7		
3	<b>4,0</b>	2,8	BK "Lage Vuursche"	<b>Lage Vuursche</b>	<b>2,5</b>	1,7		
4	<b>4,1</b>	0,1	In Lage Vuursche bocht naar links volgen	Dorpsstraat / Vuursesteeg	<b>2,5</b>	0,1		
5	<b>5,7</b>	1,6	Einde weg Rechtsaf	Maartendijkseweg	<b>3,5</b>	1,0		
6	<b>7,3</b>	1,6	1e Weg Linksaf	Professor Bronkhorstlaan / Gezichtslaam	<b>4,5</b>	1,0		
7	<b>8,9</b>	1,6	Bij kruising met VKL Rechtdoor	Gezichtslaam	<b>5,5</b>	1,0		
8	<b>9,0</b>	0,1	BK "Bilthoven"	<b>Bilthoven</b>	<b>5,6</b>	0,1		
9	<b>10,1</b>	1,1	Einde weg Rechtsaf	Soestdijkseweg Noord	<b>6,3</b>	0,7		
10	<b>10,8</b>	0,7	Op rotonde 2e afslag, Ri. "de Bilt"	Soestdijkseweg Zuid	<b>6,7</b>	0,4		
11	<b>11,2</b>	0,4	Op rotonde 1e afslag	Soestdijkseweg Zuid	<b>7,0</b>	0,2		
12	<b>11,3</b>	0,1	Bij VKL Linksaf, Ri. "Bosch en Duin"	Boslaan	<b>7,0</b>	0,1		
13	<b>11,7</b>	0,4	Met bocht mee naar Links	Sperwerlaan	<b>7,3</b>	0,2		
14	<b>12,1</b>	0,4	Op rotonde 2e afslag	Sperwerlaan	<b>7,5</b>	0,2		
15	<b>12,7</b>	0,6	Bocht naar Rechts volgen	Julianalaan/ Paltzerweg	<b>7,9</b>	0,4		

	Km's totaal	Km's tussen afstand	Routebeschrijving	Straat- of plaatsnaam	Mijlen totaal	Mijlen tussen afstand	Vragen
16	13,7	1,0	BK "Den Dolder"	Den Dolder	8,5	0,6	
17	14,8	1,1	Einde weg Rechtsaf	Dolderseweg / Vossenlaan	9,2	0,7	
18	16,4	1,6	Op kruising Linksaf (vóór rest. "De Hoefslag")	Hobbemalaan	10,2	1,0	
19	17,8	1,4	Op kruising met VKL, Linksaf	Amersfoortsestraat / N237	11,1	0,9	
20	20,6	2,8	Op rotonde 2e afslag	Amersfoortsestraat / N237	12,8	1,7	
21	21,5	0,9	Bij VKL Linksaf, Ri. "Soest"	van Weerdenpoelmanweg / N413	13,4	0,6	
22	24,2	2,7	BK "Soestduinen"	Soestduinen	15,0	1,7	
23	25,6	1,4	BK "Soest"	Soest	15,9	0,9	
24	26,4	0,8	Op kruising met VKL, Rechtdoor	Soesterbergsestraat	16,4	0,5	
25	27,0	0,6	Op rotonde 2e afslag	Kerkstraat	16,8	0,4	
26	27,4	0,4	2e weg Rechtsaf	Kerkstraat	17,0	0,2	
27	27,7	0,3	Op viersprong Rechtsaf	Eemstraat	17,2	0,2	
28	27,9	0,2	1e Weg Linksaf	Lange Brinkweg / Korte Brinkweg	17,3	0,1	Vraag 1
29	29,5	1,6	Weg vervolgen door tunneltje	Brinkweg	18,3	1,0	
30	29,8	0,3	Op kruising Rechtsaf	Stadhouderslaan	18,5	0,2	
31	29,9	0,1	Op rotonde 2e afslag	Beek en Daalselaan	18,6	0,1	
32	30,3	0,4	Op rotonde 2e afslag	Burg. Grothestraat	18,8	0,2	Vraag 2
33	30,8	0,5	Op rotonde 1e afslag	Vredenhofstraat	19,1	0,3	
34	31,4	0,6	Bij VKL Rechtdoor (Na VKL: links van u Paleis Soestdijk)	Amsterdamsestraat- weg / N221	19,5	0,4	



	Km's totaal	Km's tussen afstand	Routebeschrijving	Straat- of plaatsnaam	Mijlen totaal	Mijlen tussen afstand	Vragen
35	31,4	0,0	BK "Soestdijk"	Soestdijk	19,5	0,0	
36	32,6	1,2	Bij VKL Rechtsaf, Ri. "Baarn"	Lt. Gen. Van Heutszlaan	20,3	0,7	
37	32,6	0,0	BK "Baarn"	Baarn	20,3	0,0	
38	33,4	0,8	Spoorwegovergang ( <i>Langzaam rijden !</i> )	Stationsweg	20,8	0,5	
39	33,9	0,5	Op splitsing Rechtsaf	Javalaan	21,1	0,3	
40	34,1	0,2	Op kruising met VKL, Linksaf	Bosstraat	21,2	0,1	
41	34,5	0,4	3e Weg Rechtsaf	Eemstraat / Eemweg	21,4	0,2	
42	35,1	0,6	Op rotonde 2e afslag	Eemweg / Bisschopsweg	21,8	0,4	
43	35,6	0,5	Op rotonde 1e afslag	Bisschopsweg	22,1	0,3	
44	35,9	0,3	Op rotonde 2e afslag	Bisschopsweg	22,3	0,2	
45	36,4	0,5	Bij VKL Linksaf, Ri. "Eembrugge"	Eemweg	22,6	0,3	
46	36,4	0,0	Einde weg Rechtsaf	Geerenweg	22,6	0,0	
47	36,7	0,3	Met bocht mee Linksaf	Eemweg	22,8	0,2	
48	36,7	0,0	BK "Eembrugge"	Eembrugge	22,8	0,0	
49	37,7	1,0	Bocht naar links	Kerkeweg	23,4	0,6	
50	38,0	0,3	Einde weg Rechtsaf	Geerenweg	23,6	0,2	
51	39,5	1,5	Einde weg Linksaf	Stammeweg	24,5	0,9	
52	42,1	2,6	Einde weg Rechtsaf	Wakkerendijk	26,2	1,6	
53	42,2	0,1	BK "Eemnes"	Eemnes	26,2	0,1	

	Km's totaal	Km's tussen afstand	Routebeschrijving	Straat- of plaatsnaam	Mijlen totaal	Mijlen tussen afstand	Vragen
54	42,8	0,6	Met bocht mee Linksaf, Ri. "Laren "	Laarderweg	26,6	0,4	
55	43,9	1,1	Op rotonde 3e afslag	Zuidersingel	27,3	0,7	
56	44,1	0,2	Op rotonde 1e afslag	Verlegde Laarderweg	27,4	0,1	
57	44,5	0,4	BK "Eemnes"	Eemnes	27,7	0,2	
58	44,6	0,1	Op rotonde 2e afslag	Eemnesserweg	27,7	0,1	
59	44,6	0,0	BK "Laren"	Laren	27,7	0,0	
60	45,9	1,3	Einde weg Rechtsaf	Brink	28,5	0,8	
61	46,1	0,2	Bij VKL Rechtsaf	Brink / Torenlaan	28,6	0,1	
62	46,5	0,4	Op viersprong Rechtdoor	Mauvezand	28,9	0,2	Vraag 3
63	46,6	0,1	Rechtdoor (Niet "Doorgaand verkeer" volgen)	Mauvezand	29,0	0,1	
64	47,0	0,4	Op splitsing Linksaf (vóór vijver)	Melkweg	29,2	0,2	
65	47,1	0,1	Linksaf (vóór DLW weg)	Grenslaan	29,3	0,1	
66	47,3	0,2	Einde weg Rechtsaf	Torenlaan	29,4	0,1	
67	47,3	0,0	BK "Blaricum"	Blaricum	29,4	0,0	
68	48,6	1,3	Bocht naar links volgen	Huizerweg	30,2	0,8	
69	48,8	0,2	Op 2e kruising Linksaf	Naarderweg	30,3	0,1	
70	49,9	1,1	Bocht naar links volgen	Boissevainweg	31,0	0,7	
71	50,7	0,8	BK "Blaricum"	Blaricum	31,5	0,5	
72	50,7	0,0	Met bocht naar Rechts	Prins Hendriklaan	31,5	0,0	

	Km's totaal	Km's tussen afstand	Routebeschrijving	Straat- of plaatsnaam	Mijlen totaal	Mijlen tussen afstand	Vragen
73	51,6	0,9	Einde weg bij VKL Rechtsaf	Crailoseweg / N527	32,1	0,6	
74	53,3	1,7	Linksaf	Langerhuizenweg	33,1	1,1	
75	54,6	1,3	Einde weg Linksaf	Nieuwe Bussumerweg	33,9	0,8	
76	55,1	0,5	Rechtsaf, Ri. "Valkeveen"	Flevolaan	34,2	0,3	
77	55,7	0,6	Op kruising Rechtdoor (Let op !)	Meentweg	34,6	0,4	
78	56,9	1,2	Met bocht naar Rechtsaf (onverharde weg met kuilen)	Meentweg	35,4	0,7	
79	57,4	0,5	Rechtsaf	Valkeveenselaan	35,7	0,3	
80	58,7	1,3	Einde weg Linksaf, Ri. "Huizen"	Naarderstraat	36,5	0,8	
81	60,8	2,1	Op kruising met VKL Linksaf, Ri. "Wolfskamer"	Karel Doormanlaan	37,8	1,3	
82	61,4	0,6	Op rotonde 2e afslag	Bestevaer	38,2	0,4	
83	62,5	1,1	Op rotonde 2e afslag	Bestevaer	38,8	0,7	
84	62,8	0,3	1e Weg Linksaf, bruggetje over	Havenstraat	39,0	0,2	
85	62,9	0,1	1e Weg Linksaf = <b>FINISH</b>	Waterbalk	39,1	0,1	

**Parkeren LINKS achter restaurant "De Haven van Huizen"**

**FINISH - Graag parkeer aanwijzingen opvolgen - Wedstrijdformulier 1 bij KNAC tafel inleveren**



# KNAC Herfsttocht 3 oktober 2015

## Rit deel 2 ( Huizen - Vreeland)














Startnummer	Start tijd		Startnummer	Start tijd
1	13:01		41	13:41
2	13:02		42	13:42
3	13:03		43	13:43
4	13:04		44	13:44
5	13:05		45	13:45
6	13:06		46	13:46
7	13:07		47	13:47
8	13:08		48	13:48
9	13:09		49	13:49
10	13:10		50	13:50
11	13:11		51	13:51
12	13:12		52	13:52
13	13:13		53	13:53
14	13:14		54	13:54
15	13:15		55	13:55
16	13:16		56	13:56
17	13:17		57	13:57
18	13:18		58	13:58
19	13:19		59	13:59
20	13:20		60	14:00
21	13:21		61	14:01
22	13:22		62	14:02
23	13:23		63	14:03
24	13:24		64	14:04
25	13:25		65	14:05
26	13:26		66	14:06
27	13:27		67	14:07
28	13:28		68	14:08
29	13:29		69	14:09
30	13:30		70	14:10
31	13:31		71	14:11
32	13:32		72	14:12
33	13:33		73	14:13
34	13:34		74	14:14
35	13:35		75	14:15
36	13:36		76	14:16
37	13:37		77	14:17
38	13:38		78	14:18
39	13:39		79	14:19
40	13:40		80	14:20










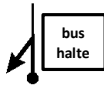








## KNAC Herfsttocht 3 oktober 2015 - Deel 2
















Start bij restaurant "De Haven van Huizen", Havenstraat 81, 1271 AD Huizen, tel.no.: 035-5240369






Finish bij "Healey Museum", Bergseweg 28 Q, 3633 AK Vreeland, tel.no.: 06-81733208

Aanwijzingen / regels: Zie elders in dit routeboek

Km's totaal	Km's tussen afstand		Aanwijzing	Straat- of plaatsnaam	Mijlen totaal	Mijlen tussen afstand	Vragen
<b>Vanaf P-plaats neutrale route naar P-plaats bij de werkhaven van Huizen voor behendigheidsproof</b>							
			<i>A.U.B. terugrijden waar u vandaan kwam, Ri. Haven</i>				
			<i>Einde weg Linksaf</i>	<i>Havenstraat</i>			
			<i>Op kruising Linksaf</i>	<i>IJsselmeerstraat</i>			
			<i>1e Weg Rechtsaf</i>	<i>Mastspoor</i>			
			<i>Doorrijden tot KNAC Behendigheidsproof 2</i>				
Km's totaal	Km's tussen afstand	Bolletje - pijltje	Aanwijzing	Straat- of plaatsnaam	Mijlen totaal	Mijlen tussen afstand	Vragen
		 = waar u vandaan komt  = waar u naar toe gaat					
1	0,0	0,0	<b>Zet uw dagteller op " 0 " na de behendigheidsproof</b>				
2	0,1	0,1		IJsselmeerstraat	0,1	0,1	
3	0,5	0,4		IJsselmeerstraat	0,3	0,2	
4	0,7	0,2		Bestevaer	0,4	0,1	
5	1,8	1,1		Karel Doormanlaan	1,1	0,7	
6	2,3	0,5		Naarderstraat / Huizerstraat	1,4	0,3	
7	5,1	2,8		Naarden	3,2	1,7	
8	6,6	1,5		Kapitein G.A. Meijerweg	4,1	0,9	
9	7,1	0,5		Ruijsdaelplein / Marktstraat	4,4	0,3	
10	7,4	0,3		Cattenhagestraat	4,6	0,2	
11	7,6	0,2		Burg. Wesselingplein	4,7	0,1	
12	7,7	0,1		Amsterdamsestraatweg	4,8	0,1	

	Km's totaal	Km's tussen afstand	Bolletje - pijltje	Aanwijzing	Straat- of plaatsnaam	Mijlen totaal	Mijlen tussen afstand	Vragen
13	9,1	1,4			IJsselmeerweg	5,7	0,9	
14	12,5	3,4			Nienhuys Ruyskade / Zeeweg	7,8	2,1	
15	12,5	0,0			Muiderberg	7,8	0,0	
16	13,5	1,0			Flevolaan	8,4	0,6	Vraag 1
17	13,8	0,3			Brink	8,6	0,2	
18	13,9	0,1			Brink / Googweg	8,6	0,1	
19	15,1	1,2			Hakkelaarsbrug / de Goog / Keverdijk	9,4	0,7	Vraag 2
20	18,5	3,4			's Gravelandseweg (Let op: smalle brug)	11,5	2,1	
21	19,2	0,7			Gooilandseweg / N236	11,9	0,4	
22	20,2	1,0		<i>Zeer smalle weg : Niet teveel achter elkaar rijden en anticiperen op tegenliggers !</i>	Klompweg / Lage Klompweg	12,6	0,6	
23	24,1	3,9			Nigtevegt	15,0	2,4	
24	24,3	0,2			Garstenstraat	15,1	0,1	
25	24,5	0,2			Raadhuisstraat	15,2	0,1	
26	24,9	0,4			Kanaaldijk-Oost	15,5	0,2	
27	25,0	0,1			Vreelandseweg / Nigtevegtseweg	15,5	0,1	
28	31,3	6,3			Vreeland	19,4	3,9	
29	31,7	0,4			Singel	19,7	0,2	
30	32,4	0,7		<i>Zeer smalle weg : Niet teveel achter elkaar rijden en anticiperen op tegenliggers !</i>	Loenenseweg / Vreelandseweg	20,1	0,4	

	Km's totaal	Km's tussen afstand	Bolletje - pijltje	Aanwijzing	Straat- of plaatsnaam	Mijlen totaal	Mijlen tussen afstand	Vragen
31	35,0	2,6		Ri. "Doorgaand verkeer"	Moleneind	21,7	1,6	
32	35,1	0,1			Hoefijzer	21,8	0,1	
33	35,5	0,4			Rijksstraatweg / N350	22,1	0,2	
				<i>Is uw auto breder dan 2,2 meter hier niet Linksaf maar Rechtsaf, de omleidingsroute volgen ( Richting Loosdrecht ) en verder gaan met aanwijzing 37</i>				
34	35,6	0,1			Grutterstraat / Brugstraat	22,1	0,1	
35	35,9	0,3		<b>Smalle brug, max breedte 2,2 meter</b>	Oud Oever	22,3	0,2	
36	36,3	0,4		Ri. "Loosdrecht"	Bloklaan / N403	22,6	0,2	Vraag 3
37	39,1	2,8			<b>Oud Loosdrecht</b>	24,3	1,7	
38	40,2	1,1		Ri. "Vreeland"	Horndijk	25,0	0,7	
39	41,2	1,0			<b>Kortenhoef</b>	25,6	0,6	
40	42,7	1,5			Zuwe	26,5	0,9	
41	42,9	0,2			Kortenhoefsedijk	26,7	0,1	
42	43,2	0,3			<b>Kortenhoef</b>	26,8	0,2	
43	45,4	2,2			Kerklaan	28,2	1,4	
44	46,3	0,9			Noordereinde	28,8	0,6	
45	48,8	2,5			Loodijk / N236	30,3	1,6	
46	51,1	2,3			Hollands End	31,8	1,4	
47	51,2	0,1			<b>Ankeveen</b>	31,8	0,1	

	Km's totaal	Km's tussen afstand	Bolletje - pijltje	Aanwijzing	Straat- of plaatsnaam	Mijlen totaal	Mijlen tussen afstand	Vragen
48	53,7	2,5			Middenweg	33,4	1,6	
49	53,8	0,1			Nederhorst den Berg	33,4	0,1	
50	57,0	3,2			Randweg / N523	35,4	2,0	
51	57,7	0,7			Randweg / N523	35,9	0,4	
52	57,7	0,0			Vreelandseweg / Bergseweg	35,9	0,0	
53	58,4	0,7		Linksaf bij no. 28 ( bij bordje in berm "Healey Museum")	Bergseweg	36,3	0,4	
<b>FINISH Deel 2 op Landgoed "Groot Kantwijk" te Vreeland</b>								
<b>FINISH - Graag parkeer aanwijzingen opvolgen - Wedstrijdformulier no. 2 bij KNAC tafel inleveren</b>								

**De finish sluit om 16:30 uur.**

**Na die tijd worden geen resultaten van de wedstrijdformulieren meer verwerkt.**



**Finish bij Healey Museum, Bergseweg 28 Q, Vreeland**