



KNAC Voorjaarsrit 11 april 2015

Routeboek



Aanwijzingen / regels

- **Graag op tijd starten. Uw starttijd kunt u zien aan de hand van uw startnummer op de startlijsten in dit routeboek. Zie vanaf pag. 8 en verder.**
- Houdt u aan de verkeersregels.
- Doodlopende wegen tellen (in principe) niet mee.
- Bij voorkeur een gemiddelde snelheid van 35 km/u aanhouden .
- Oriëntatiepunten kunnen zich recht voor u of rechts van de weg bevinden (tenzij anders vermeld)
- Afkortingen: VRW= Voorrangsweg, VKL=Verkeerslichten, DLW = Doodlopende weg, Ri. = Richting.
- Als u de weg kwijt bent, adviseren wij u zo goed mogelijk te route weer op te pakken aan de hand van de straatnaam in een bepaald dorp of stad. Of u kunt naar een van de locaties rijden waar het deel van de route eindigt. Zie hieronder voor de adressen van de betreffende locaties.
- De finish sluit om 17:00 uur. Na die tijd worden geen resultaten van de wedstrijdformulieren meer verwerkt.

Vragen, fotoherkenning en behendigheidsproeven / Wedstrijdformulier

- Onderweg worden u een aantal vragen gesteld. Aan u om de juiste antwoorden in te vullen op het wedstrijdformulier.
- Onderweg wordt u gevraagd bepaalde situaties op foto's te herkennen. De letters van de gevonden foto in de juiste passeer-volgorde vermelden op uw wedstrijdformulier.
- Zowel in het ochtenddeel als in het middagdeel van de rit zijn eenvoudige behendigheidsproeven opgenomen. Ter plekke worden u de spelregels uitgelegd.
- Op het wedstrijdformulier graag uw startnummer en naam invullen. Wedstrijdformulier 1 bij de lunchlocatie graag inleveren bij de KNAC tafel. Wedstrijdformulier 2, dat u bij de start vanaf de lunchlocatie krijgt uitgereikt graag inleveren bij de KNAC finishtafel.

Locaties

- Start bij pannenkoekenhuis "de Stapelbakker" te Beesd.
- Behendigheidsproef in de ochtend bij Van Laar Classic Cars te Tiel.
- Lunch pauze bij de Pettelaarse schans / Lentiade te 's Hertogenbosch.
- Behendigheidsproef in de middag bij Classic Park te Boxtel.
- Finish bij Lex Classics te Waalwijk.

Pech onderweg of noodgevallen

- Bij pech kunt u de Wegenwacht / Hr. Rien Schouw bellen: 06-53844981
- Bij nood belt u 112 of KNAC nummer 06-22668805 of 06-13316103

De organisatoren stellen zich niet aansprakelijk voor schade en/of ongemak tijdens het evenement



Puntentelling voor diverse onderdelen

Vragen en antwoorden

Onderweg worden u in totaal 6 vragen gesteld. Voor elk goed antwoord ontvangt u 50 wedstrijdpunten. Maximaal te behalen wedstrijdpunten is 6 x 50 punten = 300 punten.

Foto herkenning

Onderweg wordt u gevraagd bepaalde situaties op foto's te herkennen. In totaal zijn er 10 fotoherkenningspunten. De letters van de gevonden foto graag in de juiste passeer-volgorde vermelden op uw wedstrijdformulier. Per juiste foto herkenning ontvangt u 50 wedstrijdpunten. Maximaal te behalen wedstrijdpunten is 10 x 50 punten = 500 punten.

Behendigheidsproeven

In de ochtend wordt u gevraagd bij Van Laar Classic Cars in Tiel een z.g. garage-inparkeer-proef te doen. De bedoeling is om binnen 30 seconden zo dicht mogelijk bij de "achtermuur" te stoppen en de motor af te zetten voor de afstandsmeting.

- De norm is stoppen op 1 cm afstand = beloning met 0 strafpunten.
- Indien de achterwand wordt geraakt = beloning met 500 strafpunten.
- Iedere centimeter meer dan 1 centimeter afstand van de achterwand = beloning met 50 strafpunten per cm.
- Indien meer dan 30 seconden nodig is voor deze proef = beloning met 500 strafpunten.
- Uw rijder of mede-passagiers mogen geen aanwijzingen geven

In de middag wordt u gevraagd bij Classic Park te Boxtel een z.g. waterproef te doen.

Spelregels zijn als volgt:

- Bestuurder: zet de auto bij de startstreep voor een rit tussen de pilonnen
- Rijder: neem een beker, vul deze zo vol mogelijk met water en geef die dan aan de bestuurder.
- Bestuurder: wacht op startsein en rijdt binnen 30 seconden met de beker in uw linkerhand over de stopstreep binnen het finishvlak.
- Rijder: lever de beker af bij de KNAC official.

De exacte hoeveelheid water van de resterende hoeveelheid water wordt gemeten en op uw wedstrijdformulier vermeld.

- De norm is 250 cl.= beloning met 0 strafpunten.
- Indien geen water meer in de beker zit = beloning met 500 strafpunten.
- Iedere 10 cl. meer of minder dan de 250 cl. = beloning met 50 strafpunten per verloren 10 cl.'s



Waterproef anno
1925 tijdens KNAC
Autofeest

De startlocatie

De start van de KNAC Voorjaarsrit 2015 vindt plaats bij pannenkoekenhuis “de Stapelbakker”. Dit restaurant is een van de twee horeca locaties op landgoed “Heerlijkheid Mariënwaerd”.

Heerlijkheid Mariënwaerd is een familielandgoed van ruim 900 hectare aan de rand van het Betuwse dorp Beesd. Het landgoed is al sinds 1734 in handen van dezelfde familie. Inmiddels beheert de negende generatie van de familie Van Verschuer het landgoed. De naam ‘Heerlijkheid’ verwijst naar de ‘heerlijke’ rechten die de eigenaar van het landgoed bij aankoop kreeg: jacht-, pacht- en visrecht plus beheer van wegen en watergangen. De naam ‘Mariënwaerd’ betekent ‘eiland van Maria’. Een waard is de oude benaming voor een stuk land dat ingesloten is door rivieren. Op de plaats waar nu het Huis staat, stond vroeger een klooster met kapel. Deze werd opgedragen aan de patrones van de kerk, Maria.



Op Mariënwaerd staan drie landhuizen en zeventien boerderijen. Mariënwaerd heeft 40 Rijksmonumenten, waaronder veertien monumentale hofsteden en vele hooibergen en vloedschuren. Op veel plaatsen lijkt het of de tijd heeft stilgestaan, maar niets is minder waar. De gebiedsgrenzen zijn al eeuwen ongewijzigd, maar de familie heeft inmiddels een bedrijf van 150 medewerkers om het landgoed in stand te houden.

De lunchlocatie

De lunchlocatie tijdens de KNAC Voorjaarsrit bevindt zich nabij de Pettelaarse schans. De Pettelaarse schans of Fort Saint Michèl was een fort ten zuiden van de stad 's-Hertogenbosch. Het fort werd in 1623 gebouwd, nadat

Maurits van Oranje in 1603 en 1622 de stad probeerde in te nemen. Bij elke aanval lieten de Bosschenaren het moeras rondom de stad onder water lopen. Bij beide aanvallen bezette Maurits een hoogte ten zuiden van de stad. De Bosschenaren zagen het belang van deze hoogte in. Nadat Maurits was verslagen, bouwden de Bosschenaren op deze hoogte in 1623 de Pettelaarse schans. Zes jaar later, bij het Beleg van 's-Hertogenbosch door Frederik Hendrik van Oranje-Nassau werd hier gevochten, maar de militairen van 's-Hertogenbosch voorkwamen niet dat Frederik Hendrik uiteindelijk de stad innam. Uiteindelijk werd het fort in 1672 bij het begin van de Hollandse Oorlog gesloopt, om te voorkomen, dat de legers van Frankrijk het fort in bezit namen. Het fort was al in verval geraakt en had geen militaire functie meer. De Pettelaarse schans heeft anno 2012 nog steeds de vorm van een ster met vijf punten, omringd door water van de Zuiderplas. De Zuiderplas is via Pettelaarse Vaartgraaf verbonden met de Stadsgracht. Dat komt op zijn beurt uit de Dommel. Waar vroeger het fort stond, staat anno 2012 een rij bomen, om te markeren waar het fort stond. Midden op de schans staat anno 2012 een restaurant.



Bezoek de Lentiade tijdens uw lunch-stop

Op 11 en 12 april wordt op de Pettelaarse schans de Lentiade georganiseerd. Als deelnemers van de KNAC Voorjaarsrit kunt u daar ook van genieten tijdens uw lunch stop. Ontdek bij meer dan 150 deelnemers van alles op het gebied van country lifestyle, fair trade, mode, woon- en tuinaccessoires, culinaire lekkernijen van foodtrucks, workshops en live muziek. Met activiteiten voor jong en oud als roofvogelshows met zeearenden en gieren, workshops, kinderactiviteiten, slipjacht-demonstraties met een meute honden en hoornblazers en paarden(mode)shows.



Uw toegang tot de Lentiade + lunchpakket

U ontvangt bij de finish op de lunchlocatie toegangskaarten voor de Lentiade en een KNAC muntje voor het lunchpakket. Deze kaarten/muntjes ontvangt u bij de KNAC wedstrijdtafel (naast de rode kassa-wagen van de Lentiade) nadat u uw auto heeft geparkeerd en het wedstrijdformulier deel 1 heeft ingeleverd.

Bij de ingang/toegang van de Lentiade levert u de toegangskaarten in. Er ligt aldaar een gratis beurscatalogus voor u klaar. De lunchpakketten liggen tussen 12 en 14 uur gereed bij het restaurant (nr. 155 op de plattegrond in de beurscatalogus).

Mocht u de Lentiade willen verlaten om weer naar de auto te gaan en/of om het lunchpakket op te halen, dan moet u wel bij de ingang/uitgang om een stempel vragen (die op uw hand wordt geplaatst) wanneer u nogmaals de Lentiade wenst te bezoeken.

De finishlocatie

De finish van deze Voorjaarsrit is bij Lex Classics te Waalwijk. Lex Classics is sinds 1998 gevestigd in Waalwijk en gespecialiseerd in verkoop, restauratie, reparatie, onderhoud, schadeherstel en APK-keuring van klassieke auto's. De klassieker ervaring ligt met name op het gebied van Engelse sportauto's zoals Austin Healey, Aston Martin, Jaguar, MG, Morgan, Triumph en TVR. U vindt bij Lex Classics altijd een brede collectie oldtimers van hoge kwaliteit. Eigenaar Lex van Lammeren en zijn equipe zijn de gastheren en –vrouwen voor de deelnemers van de KNAC Voorjaarsrit 2015.



Behendigheidsproef locaties

In zowel het ochtend-deel als het middag-deel van de KNAC Voorjaarsrit wordt een eenvoudige behendigheidsproef gehouden. 's Morgens wordt een proef afgelegd bij KNAC ambassadeur Van Laar Classic Cars te Tiel. Van Laar Classic Cars is gespecialiseerd in de restauratie, onderhoud en bekleding van Engelse klassiekers. Max van Laar heeft ruim 22 jaar ervaring op het gebied van klassieke auto's.



's Middags wordt een proef afgelegd bij Classic Park in Boxtel. Classic Park is een initiatief van de familie Van Dijke. De familie heeft al decennia een uitgesproken interesse in klassiek mobiel industrieel erfgoed. Het initiatief is er op gericht om Classic Park een vaste ankerplaats te laten zijn van de liefhebber van mobiel industrieel erfgoed. Classic Park is een uniek belevingscentrum aan de A2 in Boxtel, met een uitgebreid dienstenpakket.



**Voor starttijden en
routebeschrijvingen
zie volgende
pagina's**

KNAC Voorjaarsrit 11 april 2015**Rit deel 1 (Beesd - 's Hertogenbosch)**

Startnummer	Start tijd		Startnummer	Start tijd
1	9:31		46	10:16
2	9:32		47	10:17
3	9:33		48	10:18
4	9:34		49	10:19
5	9:35		50	10:20
6	9:36		51	10:21
7	9:37		52	10:22
8	9:38		53	10:23
9	9:39		54	10:24
10	9:40		55	10:25
11	9:41		56	10:26
12	9:42		57	10:27
13	9:43		58	10:28
14	9:44		59	10:29
15	9:45		60	10:30
16	9:46		61	10:31
17	9:47		62	10:32
18	9:48		63	10:33
19	9:49		64	10:34
20	9:50		65	10:35
21	9:51		66	10:36
22	9:52		67	10:37
23	9:53		68	10:38
24	9:54		69	10:39
25	9:55		70	10:40
26	9:56		71	10:41
27	9:57		72	10:42
28	9:58		73	10:43
29	9:59		74	10:44
30	10:00		75	10:45
31	10:01		76	10:46
32	10:02		77	10:47
33	10:03		78	10:48
34	10:04		79	10:49
35	10:05		80	10:50
36	10:06		81	10:51
37	10:07		82	10:52
38	10:08		83	10:53
39	10:09		84	10:54
40	10:10		85	10:55
41	10:11		86	10:56
42	10:12		87	10:57
43	10:13		88	10:58
44	10:14		89	10:59
45	10:15		90	11:00

KNAC Voorjaarsrit 11 april 2015 - Deel 1

Start bij pannenkoekenhuis 'De Stapelbakker', Oude Waag 21, 4153 RC Beesd, Tel.: 0345-618 901

Finish bij restaurant 'De Smaak van Croy', De Pettelaarse Schans 1, 5216 CG 's-Hertogenbosch, Tel.:073-614 7474

Aanwijzingen / regels: Zie elders in dit routeboek

	Km's totaal	Km's tussen afstand	Routebeschrijving	Straatnaam of plaatsnaam	Mijlen totaal	Mijlen tussen afstand	Vragen
			Zet uw dagteller op 0				
1	0,0	0,0	Vanaf P-terrein LINKS	Oude Waag	0,0	0,0	
2	0,8	0,8	Einde weg RECHTS	Oude Waag	0,5	0,5	
3	1,9	1,1	Op kruising RECHTDOOR	Oude Waag	1,2	0,7	
4	3,2	1,3	Op kruising RECHTS	Zeedijk	2,0	0,8	Vraag 1
5	6,8	3,6	Einde weg RECHTS	Rijksstraatweg / N833	4,2	2,2	
6	7,4	0,6	1e Weg LINKS	Beusichemse Broeksteeg	4,6	0,4	
7	7,7	0,3	1e Weg RECHTS	Hennisdijk	4,8	0,2	
8	8,8	1,1	In flauwe bocht naar RECHTS	Hennisdijk	5,5	0,7	
9	10,2	1,4	Einde weg LINKS	Haardijk	6,3	0,9	
10	10,8	0,6	1e Weg RECHTS	Groenestraat	6,7	0,4	
11	12,0	1,2	Einde weg RECHTS	Hofkampseweg	7,5	0,7	
12	12,5	0,5	Einde weg LINKS	Hennisdijk	7,8	0,3	
13	14,3	1,8	Einde weg LINKS	Kornedijk	8,9	1,1	
14	15,0	0,7	Einde weg RECHTS	Tielsewg / N834	9,3	0,4	
15	15,5	0,5	Op rotonde 3e afslag en direct RECHTS	Blatumsedijk	9,6	0,3	
16	16,6	1,1	2e Weg LINKS	Koornbroeksteeg	10,3	0,7	
17	18,4	1,8	Einde weg RECHTS	Avezaathsesteeg	11,4	1,1	
18	19,2	0,8	Einde weg RECHTS	Burensedijk	11,9	0,5	
19	19,3	0,1	1e Weg LINKS	Noordereind	12,0	0,1	
20	20,3	1,0	1e Weg LINKS	Beemdsestraat	12,6	0,6	Vraag 2
21	21,7	1,4	Einde weg LINKS	Molenstraat	13,5	0,9	
22	21,9	0,2	Einde weg RECHTS	Zoelenseweg	13,6	0,1	
23	23,3	1,4	Einde weg RECHTS	Rivierenlandlaan	14,5	0,9	
24	24,1	0,8	Op kruising met VKL's RECHTDOOR, ri. "Medel"	Kellenseweg	14,9	0,5	
25	25,2	1,1	Bocht naar RECHTS volgen	Hoog Kellenseweg	15,6	0,7	
26	25,5	0,3	Bij VKL's RECHTS	Grote Brugse Grintweg	15,8	0,2	

	Km's totaal	Km's tussen afstand	Routebeschrijving	Straatnaam of plaatsnaam	Mijlen totaal	Mijlen tussen afstand	Vragen
27	25,6	0,1	Op rotonde 2e afslag	Grote Brugse Grintweg	15,9	0,1	
28	25,8	0,2	1e Weg LINKS (in bocht)	Bulkweg	16,0	0,1	
29	26,2	0,4	Voor "Keukenkampioen" en "Leen Bakker" RECHTS	Lutterveldweg	16,2	0,2	
30	26,2	0,0	1e Weg LINKS	Gijsbert Stoutweg	16,2	0,0	
31	26,3	0,1	Bij nummer 5 (rechts van u) naar binnen rijden	Gijsbert Stoutweg 5, Tiel	16,3	0,1	
32	Bij Van Laar Classic Cars is er een behendigheidsproef. Rechts op de oprit opstellen en graag aanwijzingen van de organisatie opvolgen.						Behendigheids proef
33	26,3	0,0	Na de proef, vanuit uitrit RECHTS	Gijsbert Stoutweg	16,3	0,0	
34	26,4	0,1	Einde weg LINKS	Oude Medelsestraat	16,4	0,0	
35	26,6	0,2	Einde weg LINKS	Buitenbulkweg	16,5	0,1	
36	26,9	0,3	Op splitsing RECHTS	Bulkweg	16,7	0,2	
37	27,2	0,3	In bocht naar RECHTS	Grote Brugse Grintweg	16,9	0,2	
38	27,3	0,1	Op rotonde 1e afslag	Grote Brugse Grintweg	16,9	0,1	
39	27,5	0,3	Bij VKL RECHTS	Grote Brugse Grintweg	17,1	0,2	
40	28,4	0,9	Einde weg bij VKL RECHTS	de Diepert	17,7	0,6	
41	29,2	0,8	Op rotonde 1e afslag	de Diepert / Medelsestraat	18,2	0,5	
42	30,7	1,5	Op rotonde 1e afslag	N323	19,1	0,9	
43	30,9	0,2	Bij VKL's RECHTDOOR, ri. "Leeuwen 5"	N323	19,2	0,1	
44	35,3	4,4	Na brug over de Waal op rotonde 1e afslag	N322 / van Heemstraweg	22,0	2,7	
45	0,0	0,0	Zet direct na passeren van de rotonde uw dagteller op 0		0,0	0,0	
46	1,7	1,7	Op rotonde 2e afslag	N322 / van Heemstraweg	1,1	1,1	
47	4,8	3,1	RECHTS	Lageweg	3,0	1,9	
48	5,2	0,4	1e Weg RECHTS	Schepenstraat	3,2	0,2	
49	5,5	0,3	Einde weg LINKS en direct weer....	Hogeweg	3,4	0,2	
50	5,5	0,0	1e Weg RECHTS	Polderstraat / Polstraat	3,4	0,0	
51	6,5	1,0	Op kruising RECHTS	Vluchtheuvelstraat	4,0	0,6	
52	6,9	0,4	Einde weg LINKS	Vluchtheuvelstraat	4,3	0,2	
53	7,0	0,1	LINKS aanhouden	Waaldijk	4,3	0,1	Vraag 3
54	9,9	2,9	Op viersprong RECHTS	N322 / van Heemstraweg	6,1	1,8	
55	18,2	8,3	Op rotonde 4e afslag RECHTS, ri. "Alem 2"	Jan Kligenweg / Veerweg	11,3	5,2	
56	19,7	1,5	LINKS aanhouden	Veerweg	12,2	0,9	

	Km's totaal	Km's tussen afstand	Routebeschrijving	Straatnaam of plaatsnaam	Mijlen totaal	Mijlen tussen afstand	Vragen
57	21,4	1,7	Links aanhouden ri. "Veerpont"		13,3	1,1	
58	21,8	0,4	Neem veerpont over de Maas	<i>Met een zichtbaar KNAC rallyschild vaart u gratis over</i>	13,5	0,2	
59	21,9	0,1	Na de pont RECHTS ri. "Empel 27"	Veerweg	13,6	0,1	
60	22,2	0,3	Voorrangsweg oprijden (Let op verkeer van links- achter !)	Wildsedijk / N625	13,8	0,2	
61	24,4	2,2	LINKS ri. "Kruisstraat 4", en direct weer.....	Wildseweg	15,2	1,4	
62	24,4	0,0	Op kruising RECHTS	Leeuwkesgraaf / Grintweg / Vliertwijksestraat	15,2	0,0	
63	28,6	4,2	Bij kruising RECHTDOOR	Vliertwijksestraat	17,8	2,6	
64	29,9	1,3	Op rotonde 2e afslag RECHTS	Vliertwijksestraat	18,6	0,8	
65	31,2	1,3	Einde weg RECHTS	Graafsebaan / Veedijk	19,4	0,8	
66	32,8	1,6	RECHTS aanhouden (voor zitbankje)	Veedijk	20,4	1,0	
67	33,0	0,2	RECHTS (let op hoge drempels !)	Maliskampsestraat	20,5	0,1	
68	34,3	1,3	1e weg LINKS	Torenstraatje	21,3	0,8	
69	35,1	0,8	Einde weg LINKS	Loofaert	21,8	0,5	
70	35,4	0,3	Na bordje "U34" RECHTS	De Hoefsevonder	22,0	0,2	
71	36,4	1,0	Na bocht naar links, RECHTS	Bleijendaalseweg	22,6	0,6	
72	36,8	0,4	Einde weg RECHTS	Hasseltsedijk	22,9	0,2	
73	37,7	0,9	LINKS, ri. " 's-Hertogenbosch 5" en direct weer....	Wamberg	23,4	0,6	
74	37,8	0,1	Einde weg LINKS (voorrangsweg)	Wamberg	23,5	0,1	
75	37,9	0,1	RECHTS houden, ri. " 's-Hertogenbosch 5"	Beusingsedijk	23,5	0,1	
76	38,8	0,9	Na brug RECHTS, ri. " 's-Hertogenbosch 3"	N279	24,1	0,6	
77	39,6	0,8	Bij VKL RECHTDOOR	N279	24,6	0,5	
78	40,0	0,4	LINKS voorsorteren ri. " 's Hertogenbosch"	N279	24,8	0,2	
79	41,8	1,8	Na VKL's RECHTS, ri. "Brabanthallen"	Maastrichtseweg	26,0	1,1	
80	41,9	0,1	Einde weg RECHTS	Burg. Lambooybrug / Merwedelaan	26,0	0,1	
81	42,1	0,2	Op rotonde 4e afslag RECHTS	Merwedelaan	26,2	0,1	
82	42,7	0,6	LINKS aanhouden, ri. "Schijndel"	Jacob Catsstraat	26,5	0,4	
83	42,8	0,1	RECHTS, ri. "Schijndel"	van Veldekekade / Gestelseweg	26,6	0,1	
84	43,3	0,5	Op rotonde 2e afslag RECHTS	Gestelseweg	26,9	0,3	
85	43,8	0,5	Op kruising met verkeerslichten RECHTS en direct...	Pettelaarseweg	27,2	0,3	
86	43,8	0,0	1e weg LINKS	Senecalaan / Oude Gestelseweg	27,2	0,0	
87	44,2	0,4	RECHTS, parkeren	de Pettelaarse Schans	27,5	0,2	

KNAC Voorjaarsrit 11 april 2015**Rit deel 2 ('s Hertogenbosch - Waalwijk)**

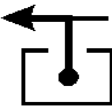
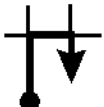
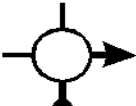
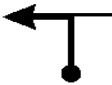

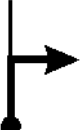




Startnummer	Start tijd		Startnummer	Start tijd
1	13:01		46	13:46
2	13:02		47	13:47
3	13:03		48	13:48
4	13:04		49	13:49
5	13:05		50	13:50
6	13:06		51	13:51
7	13:07		52	13:52
8	13:08		53	13:53
9	13:09		54	13:54
10	13:10		55	13:55
11	13:11		56	13:56
12	13:12		57	13:57
13	13:13		58	13:58
14	13:14		59	13:59
15	13:15		60	14:00
16	13:16		61	14:01
17	13:17		62	14:02
18	13:18		63	14:03
19	13:19		64	14:04
20	13:20		65	14:05
21	13:21		66	14:06
22	13:22		67	14:07
23	13:23		68	14:08
24	13:24		69	14:09
25	13:25		70	14:10
26	13:26		71	14:11
27	13:27		72	14:12
28	13:28		73	14:13
29	13:29		74	14:14
30	13:30		75	14:15
31	13:31		76	14:16
32	13:32		77	14:17
33	13:33		78	14:18
34	13:34		79	14:19
35	13:35		80	14:20
36	13:36		81	14:21
37	13:37		82	14:22
38	13:38		83	14:23
39	13:39		84	14:24
40	13:40		85	14:25
41	13:41		86	14:26
42	13:42		87	14:27
43	13:43		88	14:28
44	13:44		89	14:29
45	13:45		90	14:30


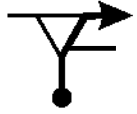

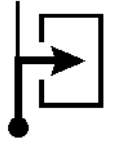
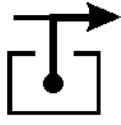
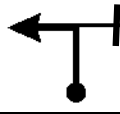

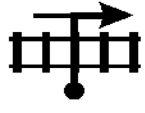
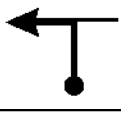

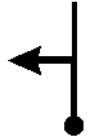
KNAC Voorjaarsrit 11 april 2015 - Deel 2

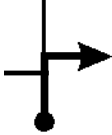

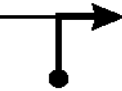
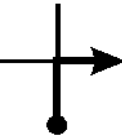


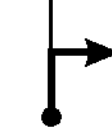

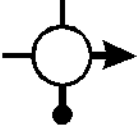
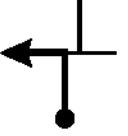


Start bij restaurant 'De Smaak van Croy' , De Pettelaarse Schans 1, 5216 CG 's-Hertogenbosch,
Tel.:073-614 7474

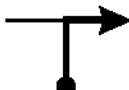

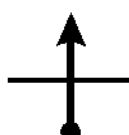


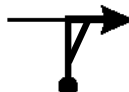

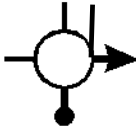

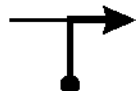
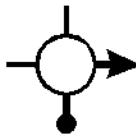
Finish bij autobedrijf "Lex Classics", Havenweg 22 a, 5145 NJ Waalwijk, Tel.: 0416-342474

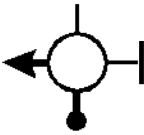
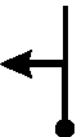

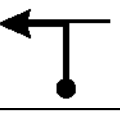
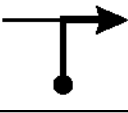
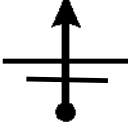


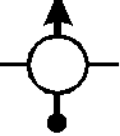

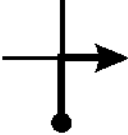

Aanwijzingen / regels: Zie elders in dit routeboek

	Km's totaal	Km's tussen afstand	Bolletje - pijltje	Straatnaam of plaatsnaam	Mijlen totaal	Mijlen tussen afstand	Vragen
	Km's	Km's	Zet uw dagteller op 0		Mijlen	Mijlen	
1	0,0	0,0		Oude Gestelseweg	0,0	0,0	
2	0,4	0,4		Pettelaarseweg / Gestelseweg	0,2	0,2	
3	4,2	3,8		Hoogstraat	2,6	2,4	
4	5,0	0,8		Ruwenbergstraat / Nieuwstraat	3,1	0,5	Vraag 4
5	6,0	1,0		Schijndelseweg	3,7	0,6	
6	6,8	0,8		Gemondeseweg	4,2	0,5	
7	8,3	1,5		De Kaatse Hoeve	5,1	0,9	
8	8,5	0,2		Loopstraat	5,3	0,1	
9	9,5	1,0		De Hogert	5,9	0,6	
10	10,3	0,8		Kerkeind	6,4	0,5	

	Km's totaal	Km's tussen afstand	Bolletje - pijltje	Straatnaam of plaatsnaam	Mijlen totaal	Mijlen tussen afstand	Vragen
11	10,7	0,4		Kerkeind	6,6	0,2	Vraag 5
12	10,9	0,2		Sint Lambertusweg	6,7	0,1	
13	13,6	2,7		Koppenhoefstraat	8,4	1,7	
14	14,8	1,2		Inrit Classic Park oprijden en doorrijden tot achter het pand.	9,2	0,7	
15	Bij Classic Park, Koppenhoefstraat 14 te Boxtel is er een behendigheidsproof. Graag aanwijzingen van de organisatie opvolgen.						
16	14,9	0,1		Na proef bij uitrit einde weg RECHTS = Koppenhoefstraat	9,2	0,1	
17	15,1	0,2		Onrooi	9,4	0,1	
18	15,4	0,3		Gemondesestraat	9,5	0,2	
19	16,4	1,0		Kasterensestraat / Molendijk	10,2	0,6	
20	17,5	1,1		Boxtelseweg	10,8	0,7	
21	18,5	1,0		Dorpsstraat / Barriereweg	11,5	0,6	
22	18,7	0,2		Roderweg	11,6	0,1	

	Km's totaal	Km's tussen afstand	Bolletje - pijltje	Straatnaam of plaatsnaam	Mijlen totaal	Mijlen tussen afstand	Vragen
23	19,0	0,3		Hamsestraat	11,8	0,2	
24	19,4	0,4			12,0	0,2	
25	21,5	2,1		Vleutstraat	13,3	1,3	
26	22,1	0,6		Kanterseveldenweg	13,7	0,4	
27	24,1	2,0		Hooiweg	14,9	1,2	
28	24,7	0,6		Wilg	15,3	0,4	
29	24,8	0,1		Oude Rijksweg	15,4	0,1	
30	24,9	0,1		Ringweg	15,4	0,1	
31	26,2	1,3		Broekstraat	16,2	0,8	
32	27,0	0,8		Mosselaarweg	16,7	0,5	Vraag 6
33	28,7	1,7		Mortelsgraaf	17,8	1,1	
34	29,6	0,9		De Fransman	18,4	0,6	

	Km's totaal	Km's tussen afstand	Bolletje - pijltje	Straatnaam of plaatsnaam	Mijlen totaal	Mijlen tussen afstand	Vragen
35	31,2	1,6		Oude Grintweg	19,4	1,0	
36	32,7	1,5		Steenrijt	20,3	0,9	
37	33,6	0,9		Steenrijt	20,8	0,6	
38	34,0	0,4		Steenrijt	21,1	0,2	
39	34,9	0,9		Logtsebaan	21,7	0,6	
40	0,0	0,0	Zet uw dagteller op 0		0,0	0,0	
41	2,3	2,3		De Logt / Rosendreef	1,4	1,4	
42	5,8	3,5		Gemullehoekenweg	3,6	2,2	
43	7,6	1,8		Terburghtweg	4,7	1,1	
44	8,7	1,1		Kuiperstraat	5,4	0,7	
45	8,7	0,0		Nicolaas van Eschstraat	5,4	0,0	
46	8,8	0,1		Oisterwijkse-dreef / N624	5,5	0,1	

	Km's totaal	Km's tussen afstand	Bolletje - pijltje	Straatnaam of plaatsnaam	Mijlen totaal	Mijlen tussen afstand	Vragen
47	10,7	1,9		Driehoekweg	6,7	1,2	
48	10,9	0,2		Eind	6,8	0,1	
49	11,5	0,6		Roonsestraat	7,2	0,4	
50	12,8	1,3		Roonsestraat	8,0	0,8	
51	13,2	0,4		Helvoirtseweg	8,2	0,2	
52	15,2	2,0		Torenstraat	9,5	1,2	
53	15,8	0,6		Kastanjelaan	9,8	0,4	
54	16,2	0,4		Lindenlaan	10,1	0,2	
55	20,4	4,2		Biezenmortelstraat	12,7	2,6	
56	21,5	1,1		Groenstraat	13,4	0,7	
57	23,6	2,1		Schoorstraat	14,7	1,3	
58	26,4	2,8		Loonse Hoek	16,4	1,7	

	Km's totaal	Km's tussen afstand	Bolletje - pijltje	Straatnaam of plaatsnaam	Mijlen totaal	Mijlen tussen afstand	Vragen
59	27,9	1,5		Kloosterstraat	17,4	0,9	
60	28,7	0,8			17,9	0,5	
61	29,5	0,8		Kasteellaan	18,4	0,5	
62	30,2	0,7		Kasteelhoevenweg	18,8	0,4	
63	30,7	0,5		Oprit naar Middenbrabantweg / N261	19,1	0,3	EXTRA AANWIJZINGEN Door wegwerkzaam- heden kunnen situaties hier iets afwijken
64	39,0	8,3		Middenbrabantweg / N261	24,2	5,2	In principe alsmaar rechtdoor tot over viaduct met snelweg A59
65	39,1	0,1		Middenbrabantweg / N261	24,3	0,1	Op (in aanbouw zijnde) rotonde rechtdoor
66	39,2	0,1		Spuiweg	24,4	0,1	Ter hoogte van "Van Haren" gebouw (links van u) RECHTSAF
67	39,4	0,2		Keurweg	24,5	0,1	
68	39,8	0,4		Havenweg 22 a / Lex Classics te Waalwijk	24,7	0,2	
FINISH - Graag parkeer aanwijzingen opvolgen - Wedstrijdformulier 2 bij KNAC tafel inleveren							

**De finish sluit om 17:00 uur.
Na die tijd worden geen resultaten van de wedstrijdformulieren meer verwerkt.**

Aantekeningen