

Etiket met
startnummer en
starttijd



KNAC Voorjaarsrit 2024

Routeboek



Koninklijke
Nederlandsche
Automobiel Club

KNAC Voorjaarsrit 2024 - Ochtend route						
Start, lunch en finish bij Bloemenpark Appeltern, Mekkersteeg 2 A, Horssen						
Aanwijzingen / regels: Zie elders in dit routeboek						
Afkortingen: VKL = Verkeerslichten / VRW = Voorrangsweg / Ri. = Richting / DLW = Doodlopende weg						
Totale afstand: ± 75,3 km / ± 46,8 mijlen						
Proef voorafgaand aan de start: De opdracht is om binnen 30 seconden na beginsignaal alleen het rode paaltje omver te duwen zonder dat de blauwe paaltjes omver worden gereden. Puntentelling: Alleen rode paaltje omvergereden: 20 punten. Bij rode en 1 of 2 blauwe paaltjes omvergereden: 0 punten. Geen enkel paaltje omvergereden: 10						
Zet de dagteller op " 0 " bij de uitgang van Bloemenpark						
	Km's totaal	Km's tussen afstand	Routebeschrijving en aanduiding bebouwde kom	Straatnaam	Mijlen totaal	Mijlen tussen afstand
	Km's	Km's			Mijlen	Mijlen
1	0,0	0,0	Bij uitgang einde weg Linksaf (Vanaf dit punt start de fotoherkenning = wedstrijdformulier 1)	Walstraat	0,0	0,0
2	0,4	0,4	Linksaanhouden	Walstraat	0,2	0,2
3	1,1	0,7	Rechtsaanhouden	Walstraat	0,7	0,4
4	1,3	0,2	Op viersprong Rechtdoor 	Maasdijk	0,8	0,1
5	1,5	0,2	Linksaanhouden	Maasdijk	0,9	0,1
6	2,5	1,0	Linksaanhouden	Maasdijk / Munsedijk	1,6	0,6
7	2,7	0,2	Op kruising Rechtdoor	Munsedijk	1,7	0,1
8	4,7	2,0	Einde weg Linksaf 	Blauwe Sluis / Bovendijk	2,9	1,2
9	7,5	2,8	Met bocht naar Rechts 	Raadhuisdijk / Berghuizen	4,7	1,7
10	11,5	4,0	Linksaanhouden, Ri. "Doorgaand verkeer"	Berghuizen	7,1	2,5
11	11,9	0,4	Linksaanhouden (Vanaf dit punt is de fotoherkenning beëindigd) 	Schansedijk	7,4	0,2
12	12,9	1,0	Weg vervolgen	Greffelingsdijk	8,0	0,6
13	13,9	1,0	Linksaanhouden	Greffelingsdijk / Kerkdijk	8,6	0,6

	Km's totaal	Km's tussen afstand	Routebeschrijving en aanduiding bebouwde kom	Straatnaam	Mijlen totaal	Mijlen tussen afstand
	Km's	Km's			Mijlen	Mijlen
14	15,5	1,6	Bocht naar Rechts volgen	Molendijk / Doorbraakdijk	9,6	1,0
15	17,0	1,5	Einde weg Rechtsaf, Ri. "Dreumel"	Moordhuizen	10,6	0,9
16	17,1	0,1	Linksaanhouden, dijk oprijden	Moordhuizen / Maasdijk	10,6	0,1
17	19,4	2,3	Einde weg Linksaf (VRW)	Maasdijk	12,1	1,4
18	19,8	0,4	Op VRW kruising Linksaf, Ri. "Rossum"  	Van Heemstraweg, N322	12,3	0,2
19	21,0	1,2	Linksaf	Heerewaardense- straat	13,0	0,7
20	22,1	1,1	Einde weg Linksaf 	Hogestraat	13,7	0,7
21	22,4	0,3	Linksaf	Maasdijk / Hogewaard / Heggeldijk	13,9	0,2
22	25,1	2,7	Op VRW kruising Linksaf, Ri. "Rossum" 	Van Heemstraweg, N322	15,6	1,7
23	29,2	4,1	Neem afslag 4 op de rotonde 	Jan Klingenweg / Veerweg	18,1	2,5
24	32,1	2,9	Rechtsaanhouden (NIET naar de veerpont)	Sint Odradastraat	19,9	1,8
25	35,0	2,9	Op kruising Linksaf	Jan Klingenweg	21,7	1,8
26	36,2	1,2	Neem afslag 3 op de rotonde, Ri. "Utrecht"  	Van Heemstraweg, N322	22,5	0,7
27	38,9	2,7	Neem afslag 1 op de rotonde en 	van Heemstraweg- oost	24,2	1,7
28	38,9	0,0	1e weg Rechtsaf	Jannestraat / Waaldijk	24,2	0,0

Zie volgende bladzijde voor routepunt 29!

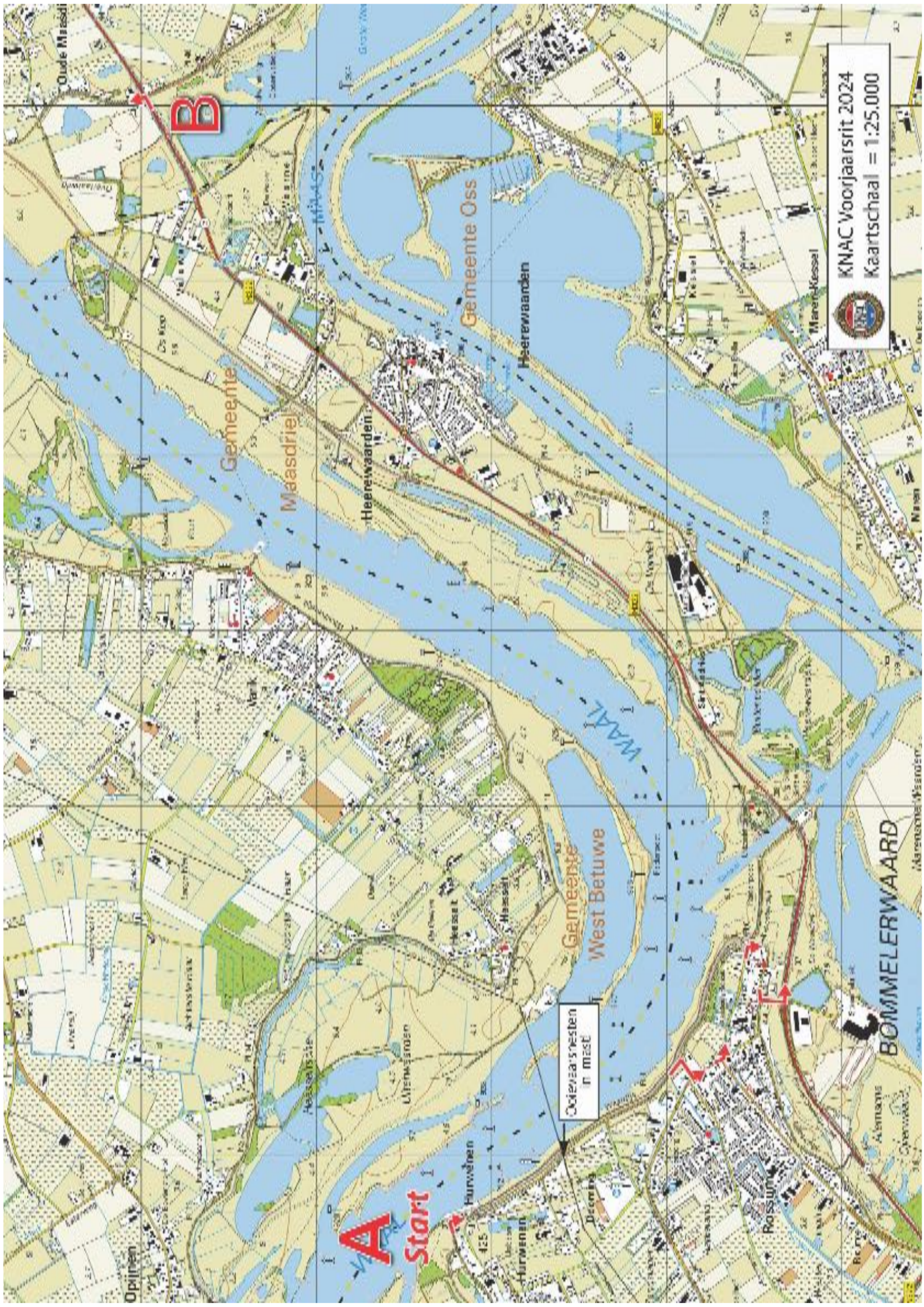
	Km's totaal	Km's tussen afstand	Routebeschrijving en aanduiding bebouwde kom	Straatnaam	Mijlen totaal	Mijlen tussen afstand
	Km's	Km's			Mijlen	Mijlen
29	42,0	3,1	Weg vervolgen = Punt A op de kaart 	Waaldijk	26,1	1,9

Bovenstaande route aanwijzing (29) is punt A op de topografische kaart.
 Vanaf dit punt de pijlen op de topografische kaart volgen.
 Kaarten zijn op schaal 1:25.000. Met het KNAC liniaaltje (schaal 1 op 25.000) is 1 km op het liniaaltje ook op de kaart 1 km. Op kaart 1 rijdt u van punt A naar punt B. Op de 2e kaart van B naar C. Op de 3e kaart van C naar D. Op de 4e kaart van D naar E = FINISH



1 km op liniaal (schaal 1 op 25.000) is ook 1 km op de kaart





B

A
Start

Oude vaarsnesten
in mast

KNAC Voorjaarsrit 2024
Kaartschaal = 1:25.000



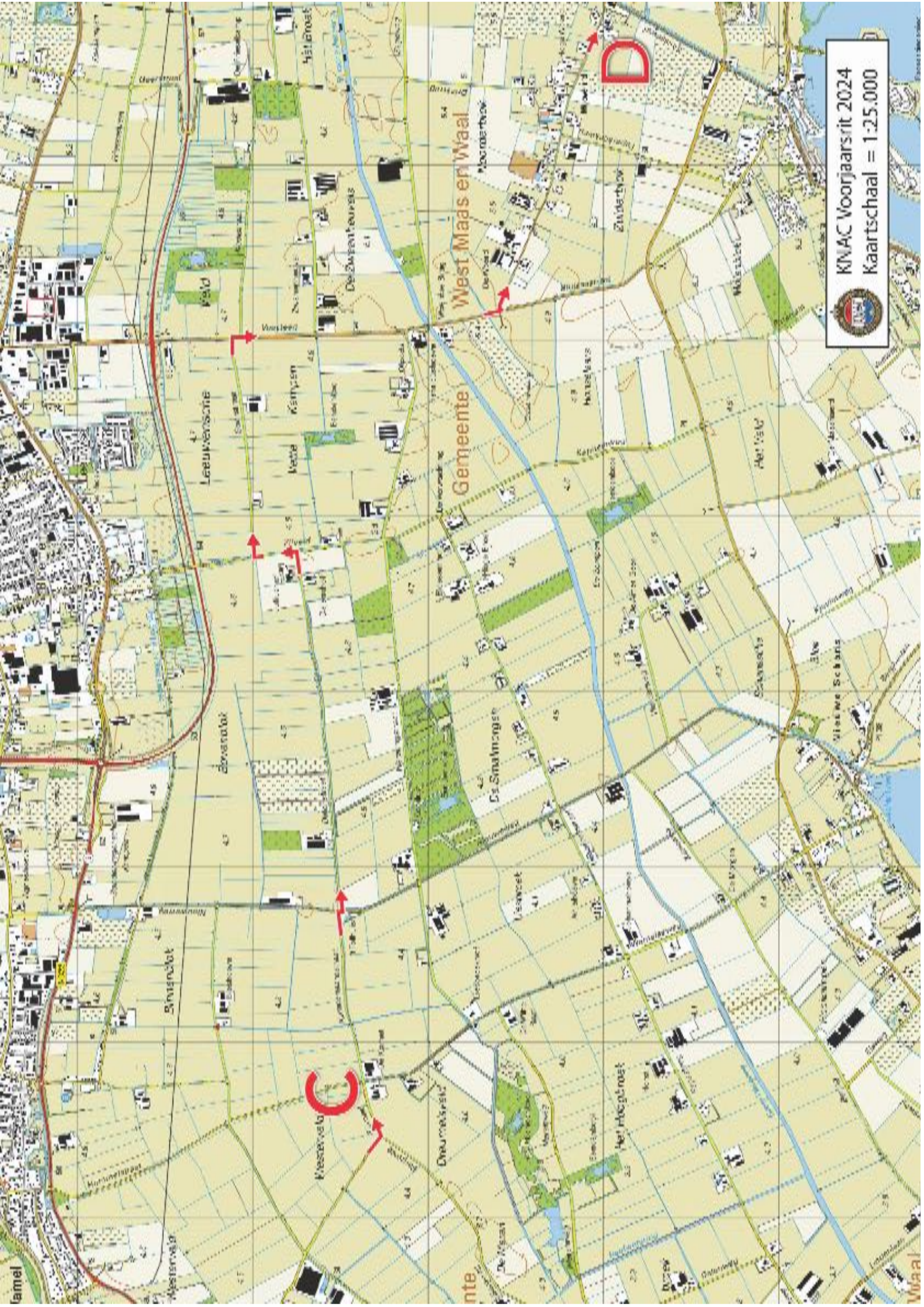
Gemeente
Maasdriel

Gemeente
Heerewaarden

Gemeente
West Betuwe

BOMMELERWAARD





KVAC Voorjaarsrit 2024
Kaartschaal = 1:25.000

West Maas en Waal

Gemeente

Leukensche Veld

Kreuzervele

De Meuzen

De Smaltingse

De Zwartheurnis

De Zwartheurnis

De Zwartheurnis

De Zwartheurnis

De Zwartheurnis

Maas

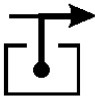


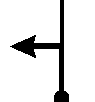

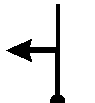

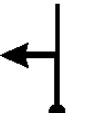

Amel



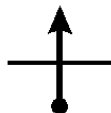
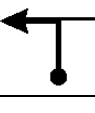







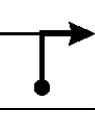


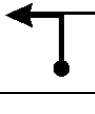
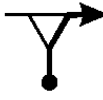



KNAC Voorjaarsrit 2024
Kaartschaal = 1:25.000



Gemeente Oss

KNAC Voorjaarsrit 2024 - Middag route							
Start, lunch en finish bij Bloemenpark Appeltern, Mekkersteeg 2 A, Appeltern							
Aanwijzingen / regels: Zie elders in dit routeboek							
Afkortingen: VKL = Verkeerslichten / VRW = Voorrangsweg / Ri. = Richting / DLW = Doodlopende weg							
Totale afstand: ± 67 km / ± 41,6 mijlen							
<p>Voordat u herstart voor de middag route is er een fotoproef. Deze proef is geopend tussen 13:00 uur en 14:00 uur. Er kan gestart worden in willekeurige startnummer volgorde. Oprijden vanaf parkeerterrein richting KNAC startboog. Na beginsignaal krijgt u 5 foto's te zien van auto-achterlichten. U krijgt per foto 1 x de kans om het juiste automerk te noemen en meteen na het noemen van een merk krijgt u de volgende foto te zien. Na 30 seconden weer een signaal waarna de fotoproef is beëindigd.</p>							
Zet de dagteller op " 0 " bij de uitgang van Bloemenpark Appeltern							
Attentie: Aan het eind van de middag rit maakt u gebruik van een veerpont. De KNAC heeft de overtocht al betaald. U bent als deelnemer herkenbaar aan het rallybord. Dus graag het rallybord goed in beeld brengen als u de veerpont op							
Km's totaal	Km's tussen afstand	Bolletje = waar u vandaan komt / Pijltje = waar u naar toe gaat	Aanwijzingen en aanduiding bebouwde kom	Straatnaam	Mijlen		
					totaal	tussen afstand	
Km's	Km's				Mijlen	Mijlen	
1	0,0	0,0	 START Rechtsaf Horssen	Mekkersteeg	0,0	0,0	
2	1,0	1,0		Mekkersteeg	0,6	0,6	
3	1,6	0,6		Hoogveldsestraat	1,0	0,4	
4	1,9	0,3		Hogeweg	1,2	0,2	
5	2,4	0,5		Roedensestraat	1,5	0,3	
6	2,7	0,3		Langesteeg	1,7	0,2	
7	4,2	1,5		Herenstraat	2,6	0,9	
8	4,7	0,5		Bredeweg	2,9	0,3	
9	5,5	0,8		Kortendijk	3,4	0,5	

	Km's totaal	Km's tussen afstand	Bolletje = waar u vandaan komt / Pijltje = waar u naar toe gaat	Aanwijzingen en aanduiding bebouwde kom	Straatnaam	Mijlen totaal	Mijlen tussen afstand
	Km's	Km's				Mijlen	Mijlen
10	5,8	0,3			Hoekgraaf	3,6	0,2
11	5,9	0,1			Hoekgraaf	3,7	0,1
12	7,8	1,9			Wijksestraat	4,8	1,2
13	9,1	1,3		Ri. "Hernen" 	Stompdijk / Dorpsstraat	5,7	0,8
14	10,9	1,8			Dorpsstraat	6,8	1,1
15	11,2	0,3		Ri. "Wijchen" (<i>Links van u Kasteel Hernen</i>) 	Hernenseweg	7,0	0,2
16	11,6	0,4			Zandbergseweg	7,2	0,2
17	12,5	0,9			Dassenloop	7,8	0,6
18	12,9	0,4		Ri. "Woezik"	Meerenburg	8,0	0,2
19	13,0	0,1			Molenhoek	8,1	0,1
20	13,6	0,6			Meerenburg	8,5	0,4
21	14,2	0,6			Van Balverenlaan	8,8	0,4

	Km's totaal	Km's tussen afstand	Bolletje = waar u vandaan komt / Pijltje = waar u naar toe gaat	Aanwijzingen en aanduiding bebouwde kom	Straatnaam	Mijlen totaal	Mijlen tussen afstand
	Km's	Km's	Mijlen			Mijlen	
22	15,3	1,1			Leurseweg	9,5	0,7
23	15,6	0,3			Leurseweg	9,7	0,2
24	15,6	0,0			Groenestraat	9,7	0,0
25	16,5	0,9			Groenestraat	10,3	0,6
26	17,4	0,9			Randweg Noord	10,8	0,6
27	17,9	0,5		Ri. "Grave"	Ravensteinseweg	11,1	0,3
28	18,0	0,1			Vormerseweg	11,2	0,1
29	18,3	0,3			Vormerseweg	11,4	0,2
30	18,8	0,5			Vormersesluisweg	11,7	0,3
31	19,0	0,2			Rijdtsestraat	11,8	0,1
32	20,3	1,3			Balgoijseweg	12,6	0,8
33	20,3	0,0			Houtsestraat	12,6	0,0

	Km's totaal	Km's tussen afstand	Bolletje = waar u vandaan komt / Pijltje = waar u naar toe gaat	Aanwijzingen en aanduiding bebouwde kom	Straatnaam	Mijlen totaal	Mijlen tussen afstand
	Km's	Km's	Mijlen			Mijlen	
34	21,2	0,9			Torenstraat / Boomsestraat / Eindsestraat	13,2	0,6
35	23,9	2,7		Ri. "Grave" Nederasselt	Graafseweg, N324	14,9	1,7
36	24,5	0,6		<i>TIP: U rijdt nu over de John S. Tompsonbrug over de Maas, van Gelderland naar Noord- Brabant</i>	Graafseweg, N324	15,2	0,4
37	25,5	1,0		Grave	Arnoud van Gelderweg, N324	15,8	0,6
38	25,9	0,4			Henri Dunantsingel / Hertogsgraafsingel / Burg. Ficqiaan	16,1	0,2
39	26,3	0,4			Bikkelkampplein / Monsieur Borretweg	16,3	0,2
40	26,9	0,6		Oud-Velp	Lageweg	16,7	0,4
41	27,4	0,5			Hoogveldscheweg	17,0	0,3
42	28,0	0,6		Velp	Pastoriestraat	17,4	0,4
43	28,3	0,3			Pannestaartweg / Oude Maasdijk	17,6	0,2
44	29,2	0,9			Hans en Grietweg / Velpseweg	18,1	0,6
45	30,0	0,8			Hoogveldsestraat	18,6	0,5

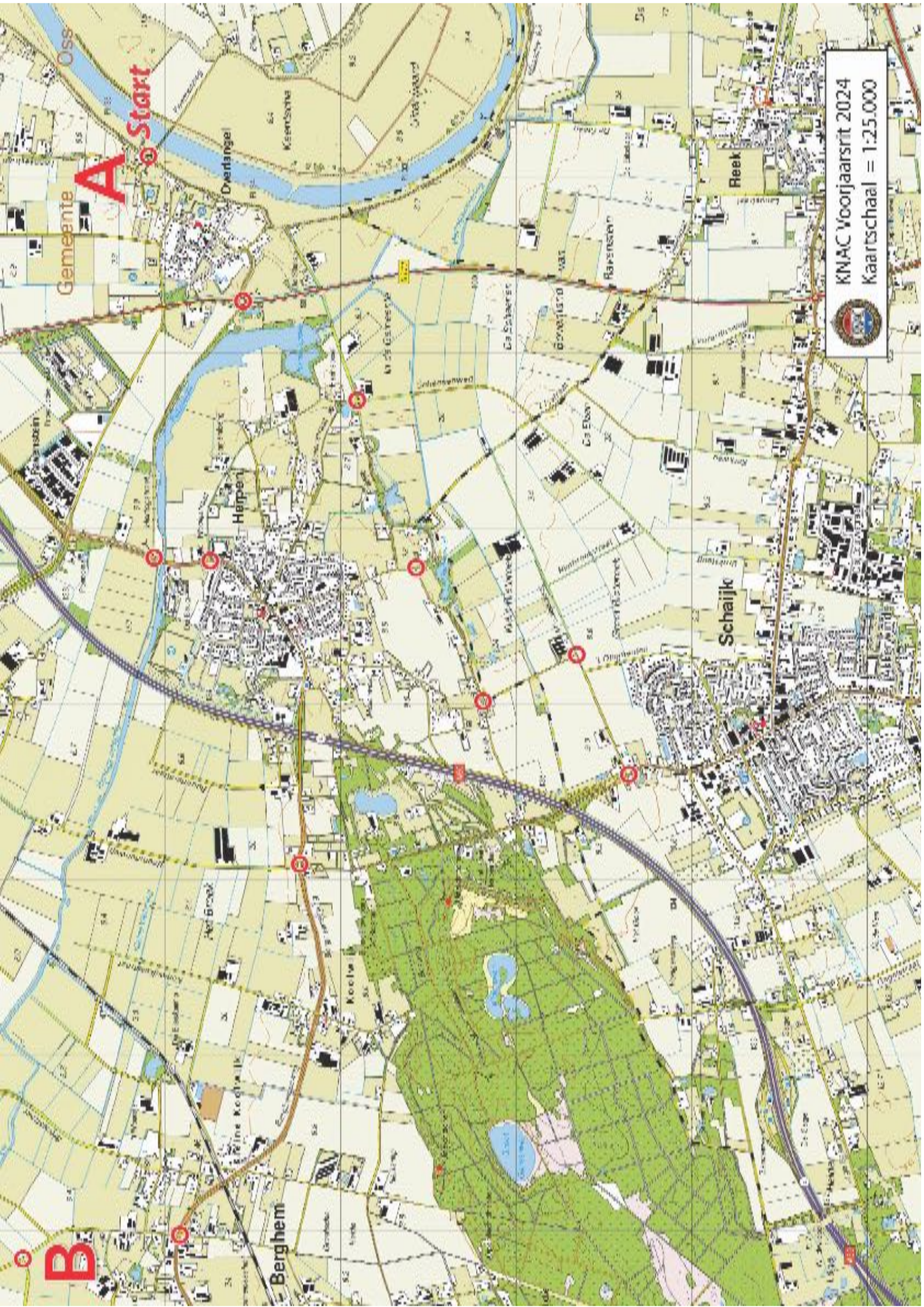
	Km's totaal	Km's tussen afstand	Bolletje = waar u vandaan komt / Pijltje = waar u naar toe gaat	Aanwijzingen en aanduiding bebouwde kom	Straatnaam	Mijlen totaal	Mijlen tussen afstand
	Km's	Km's				Mijlen	Mijlen
46	30,4	0,4		Ravenstein	Oude Maasweg	18,9	0,2
47	31,1	0,7			Kapelstraat	19,3	0,4
48	31,4	0,3			Keentseweg	19,5	0,2
49	32,2	0,8		Einde weg Linksaf (ex-vliegveld Keent) = Punt A op de kaart. Overlangel	Maasdijk	20,0	0,5

Bovenstaande route aanwijzing (49) is punt A op de topografische kaart. U volgt de route d.m.v. het rijden langs de oriëntatiepunten in de vorm van een rode cirkel.
Kaarten zijn op schaal 1:25.000. Met het KNAC liniaaltje (schaal 1 op 25.000) is 1 km op het liniaaltje ook op de kaart 1 km. U rijdt vanaf "Start" langs de oriëntatiepunten. Op kaart 1 rijdt u van punt A naar punt B. Op de 2e kaart van B naar C. Op de 3e kaart van C naar D = FINISH
Bij de oriëntatiepunten correspondeert een van de foto's, die op wedstrijdformulier 2 zijn afgebeeld, met de situatie ter plekke. Plaats bij het cijfer op het wedstrijdformulier 2 de letter van de bijbehorende foto.



1 km op liniaal (schaal 1 op 25.000) is ook 1 km op de kaart





Gemeente Oss

A Start

Halbeek

Schaijk

Berghem

KNAC Voorjaarsrit 2024
Kaartschaal = 1:25.000







D Finish

Gemeente Oss

Gemeente Megen

Gemeente Maasbommel



KNAC Voorjaarsrit 2024
Kaartschaal = 1:25.000